







## Tavola 2.2 Ambiti, sistemi ed elementi del paesaggio

- AMBITI  
- Sistemi  
- Elementi





Legenda unificata ai sensi DGR 8/6421- Allegato I. alla Normativa di Piano del PTCP

### 1) AMBITI DI PREVALENTE VALORE NATURALE











#### Sistema delle rilevanze geomorfologiche

-  Crinali e loro ambiti di tutela
-  Terrazzi naturali
-  Terrazzi fluviali
-  Rilievi isolati della pianura
-  Cordoni morenici, morfologie glaciali, morfologie lacustri
-  Elementi sommitali dei cordoni morenici del Sebino e del Garda




















#### Sistema dell' idrografia naturale

-  Aree idriche e laghetti alpini
-  Ghiacciai, nevai
-  Reticolo idrico minore
-  Corsi idrici principali: fiumi, torrenti e loro aree adiacenti

#### Sistema dei geositi (art.22 NTA-PPR/art.73 NTA-PTCP)

- |  |  |  |
|--|--|--|
|  GEOLOGIA STRATIGRAFICA |  GEOMORFOLOGICO |  PALEOANTROPOLOGICO |
|  GEOLOGIA STRUTTURALE   |  IDROGEOLOGICO  |  PALEONTOLOGICO     |
|  GEOMINERARIO           |  MINERALOGICO   |  SEDIMENTOLOGICO    |
|  |  NATURALISTICO |  VULCANOLOGICO     |



#### Sistema delle aree di rilevanza ambientale

-  Alberi monumentali (art.40 NTA-PTCP)
-  Monumenti naturali
-  SIC e ZPS
-  Ambiti ad elevata naturalità (PPR art. 17/art.41 NTA-PTCP)
-  Ambito di salvaguardia dello scenario lacuale (PPR art.19)
-  Fontanili attivi
-  Fascia dei fontanili
-  Siepi e filari (art.39 NTA-PTCP)
-  Boschi, macchie e frange boscate
-  Pascoli e prati permanenti/ Alpeggi
-  Vegetazione naturale erbacea e cespuglieti dei versanti
-  Zone umide (art.41 NTA-PTCP)
-  Parchi regionali nazionali
-  Parchi Locali di Interesse Sovracomunale
-  Riserve naturali
-  Parchi naturali riconosciuti
-  Accumuli detritici e affioramenti litoidi
-  Aree sabbiose e ghiaiose
-  Vegetazione palustre e delle torbiere



## Tavola 2.2 Ambiti, sistemi ed elementi del paesaggio

### 2) AMBITI DI PREVALENTE VALORE STORICO E CULTURALE

#### Sistema dei siti di valore archeologico (art.23 NTA-PPR/art.71 NTA-PTCP)



-  Siti Unesco - Arte rupestre Val Camonica- I luoghi del potere Longobardi (art.23 NTA-PPR)
-  Siti palafitticoli preistorici dell'arco alpino

#### Aree archeologiche



-  vincolata con decreto
-  non vincolata

- Parchi archeologici


#### Siti di valore archeologico


-  vincolato con decreto
-  non vincolato

#### Sistemi dell'idrografia artificiale









-  Navigli storici: Isorella (art.21 NTA-PPR)
-  Altri navigli, canali irrigui, cavi, rogne



#### Sistema dell'organizzazione del paesaggio agrario tradizionale

-  Paesaggi agrari tradizionali di rilevanza regionale




-  Aree a forte concentrazione di preesistenze agricole

#### Culture specializzate

- |  |   |
|--|---|
|  Oliveti                    |  Seminativi arborati               |
|  Vigneti                   |  Pioppeti                         |
|  Frutteti e frutti minori |  Seminativi e prati in rotazione |
|  Castagneti da frutto     |  Altre colture specializzate     |

-  Terrazzamenti con muro a secco e gradonature
-  Aree agricole di valenza paesistica










#### Sistemi della viabilità storica (art.26 NTA -PPR)

-  Rete ferroviaria storica
-  Rete stradale storica principale
-  Rete stradale storica secondaria

#### Sistemi dei centri e nuclei urbani


-  Nuclei di antica formazione (levata IGM)
-  Aree produttive realizzate
-  Aree produttive impegnate da PGT vigenti
-  Altre aree edificate
-  Altre aree impegnate da PGT vigenti

#### Sistema fondamentale della struttura insediativa storica di matrice urbana

-  Testimonianze estensive dell'antica centuriazione
-  Architettura fortificata
-  Architetture della montagna
-  Architetture civili
-  Architetture della produzione
-  Architetture rurali
-  Parchi e giardini
-  Architetture religiose
-  Manufatti territoriali

## Tavola 2.2 Ambiti, sistemi ed elementi del paesaggio

### 3) AMBITI DI PREVALENTE VALORE SIMBOLICO SOCIALE

-  Luoghi dell'identità, della memoria storica e della leggenda


*Nuovi luoghi significativi per la collettività insediata*

-  Mercati storici
-  Sistema fieristico


### 4) AMBITI DI PREVALENTE VALORE FRUITIVO E VISIVO PERCETTIVO


Sistema della viabilità storica-paesaggistica a livello regionale (art.26 NTA -PPR)


 Tracciati stradali di riferimento


-  Strade panoramiche


Tracciati guida paesaggistici (art.26 NTA -PPR)


-  Ferrovie Storica

-  Sentieri

-  Tracciati guida paesaggistici


-  Strade

 Vie navigabili


 Strade del vino


Luoghi della rilevanza percettiva


*a livello regionale*


-  Belvedere, visuali sensibili regionali e punti di osservazione del paesaggio lombardo (art.27 NTA-PPR)


*a livello provinciale*


 Ambiti alto valore percettivo


 Ambiti alto valore percettivo proposti


 Contesti di rilevanza storico-testimoniale


 Punti panoramici


-  Luoghi di rilevanza paesistica e percettiva caratterizzati da beni storici puntuali (land marks)

 Visuali panoramiche


 Limitazione all'estensione degli ambiti delle trasformazioni condizionate


Varchi  Limite varco

 Direttrice di permeabilità

 Viabilità esistente

 Cave

 Confine provinciale

 Confini comunali

 Viabilità in progetto