























Tavola 2.6 Rete verde paesaggistica

	Confine provinciale	
	Rete stradale	
	Ferrovie	
		 Insediativo

Idrografia

	Elementi primari della rete idrografica	
	Elementi secondari della rete idrografica	 Laghi

AMBITI PER LA TUTELA/RIPRISTINO DELLA CONTINUITA' DEI PAESAGGI NATURALI	
 Parchi Nazionali e Regionali	Si rimanda alla normativa di riferimento
AMBITI DELLA RETE ECOLOGICA PROVINCIALE	
TIPOLOGIA	RIFERIMENTI/AZIONI
 Elementi di primo livello della RER, inclusi i siti della Rete Natura 2000	Cfr. Tav. 4 Rete ecologica e Articoli delle NdA riferiti alla Rete Ecologica Provinciale
 Aree ad elevato naturalistico	
 Aree naturali di completamento	
 Corridoi ecologici primari	
 Corridoi ecologici secondari	
AMBITI AGRICOLI DI VALORE PAESISTICO AMBIENTALI E PLIS	
TIPOLOGIA	RIFERIMENTI/AZIONI
 Ambiti agricoli di valore paesistico ambientale	Potenziamento degli elementi di naturalità diffusa nel rispetto della struttura paesistica originaria
 PLIS	Cfr. Articoli delle NdA della Rete Ecologica Provinciale

AMBITI SPECIFICI DELLA RETE VERDE PAESAGGISTICA: tutela/valorizzazione	
TIPOLOGIA	RIFERIMENTI/AZIONI
 Nodi strategici delle valli fluviali	Attivazione di processi complessivi di riqualificazione
 Ambiti fortemente antropizzati delle valli fluviali	Riqualificazione delle aree agricole frammentate e/o residuali
 Ambiti dei paesaggi rurali tradizionali della Franciacorta e del Lugana	Contenimento del consumo di suolo e potenziamento dei caratteri identitari
 Ambiti rurali di frangia urbana	Contenimento del consumo di suolo e ricomposizione del paesaggio locale
 Ambiti dei paesaggi rurali di transizione	Contenimento del consumo di suolo, potenziamento delle connessioni con gli ambiti a contorno
 Elementi di rilevanza paesaggistica	Contenimento della pressione antropica, attivazione di processi di riqualificazione
 Margini delle conurbazioni	Contestualizzazione, ricomposizione e riqualificazione
 Territorio interessato da potenziamento e nuove strade	Predisposizione di scenari di riqualificazione paesistica complessiva
 Tratti stradali ad alta interferenza con il mosaico paesistico ambientale	Attivazione di interventi di mitigazione e di ricomposizione del paesaggio
 Domini sciabili da PTCP	Riqualificazione delle aree interessate, Cfr. Tav. 1 Struttura e mobilità e Articoli delle NdA riferiti
 Elementi di potenziale valore paesistico	Attivazione di processi di rigenerazione urbana e costruzione di nuovi paesaggi di qualità

ELEMENTI IDENTITARI DEI PAESAGGI CULTURALI: tutela/valorizzazione	
TIPOLOGIA	RIFERIMENTI/AZIONI
 Nuclei di antica formazione	Tutela della fisionomia di nuclei storici
 Elementi di rilevanza dei paesaggi culturali	Cfr. Tav 2.2 - Tutela e valorizzazione
 Orditure significative dei paesaggi agricoli	Conservazione

ELEMENTI DELLA RETE FRUITIVA DEL PATRIMONIO PAESAGGISTICO: fruizione	
TIPOLOGIA	RIFERIMENTI/AZIONI
 Nodi dell'intermodalità dolce	Incremento e /o miglioramento di attrezzature e servizi
 Sentieri	Miglioramento e potenziamento della rete, della segnaletica, dei servizi e delle attrezzature. Attivazione di sinergie con il sistema ricettivo
 Percorsi ciclabili	
 Strade del vino	