















Tav. 9 : Caratterizzazione agronomica degli ambiti agricoli

-  Corridoi Ecologici
-  Ambiti di elevata Naturalità - Art. 17 PTR
-  urbanizzato
-  Aree Agricole Prioritarie in zone FRONTE LAGO : Olivati
-  Bosco
-  Aree Agricole Prioritarie in ALTA QUOTA : Alpeggi
-  Aree Agricole Prioritarie in zona di VERSANTE
-  Aree Agricole Prioritarie in CORRIDOIO ECOLOGICO
-  Aree Agricole Prioritarie in COLLINA : colture di pregio (vite, olivo, frutteto)
-  Aree Agricole Prioritarie in COLLINA : appezzamenti con Superficie > 4Ha
-  Aree Agricole Prioritarie in PIANURA : vigneti in zona DOC/IGT
-  Carta pedologica : capacità d'uso dei suoli LCC1 (suoli adatti ad ogni tipo di utilizzazione agraria)
-  Carta pedologica : Liquami S1 (suoli con elevata attitudine allo spandimento dei liquami zootecnici)
-  Aree agricole